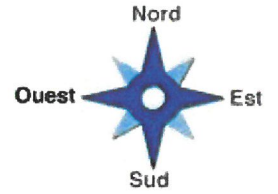



PLAN D'EAU DE MIALLET



 **Zones de réserve de pêche Interdites à la navigation**

 **Zone autorisée à la pêche et à la navigation**

 **Zone autorisée à la pêche et interdite à la navigation et à la pêche de la carpe en batterie (jour et nuit)**

 **Berges autorisées à la pêche de la carpe la nuit**

Plan d'eau de Mamont

cale à bateaux




digue



observatoire de la faune

Pêche à partir d'embarcations autorisée
Moteur thermique interdit



≥ 50 cm*



≥ 60 cm*



Remise à l'eau obligatoire

Attention : la pêche et la navigation sont interdites sur le grand plan d'eau dès lors que le niveau de l'eau descend en dessous de la cote NGF 292.5 (échelle limnimétrique de la grande digue).

la pêche depuis les digues du grand plan d'eau (Mamont et digue principale) est interdite.

* maximum 3 carnassiers par jour et par pêcheur dont 2 brochets maximum

digue

La pêche est interdite :

- A moins de 50m de l'observatoire,
- dans les réserves de pêche,
- depuis les digues.
- Pêche en embarcation interdite.
- Ligne de bouées
- Poste de pêche (carpes)
- Ponton de pêche
- Parking
- Rampe de mise à l'eau
- Borne NGF 292.5
- Limite de propriété CD 24



Retenue de Mamont

Retenue principale 77ha

